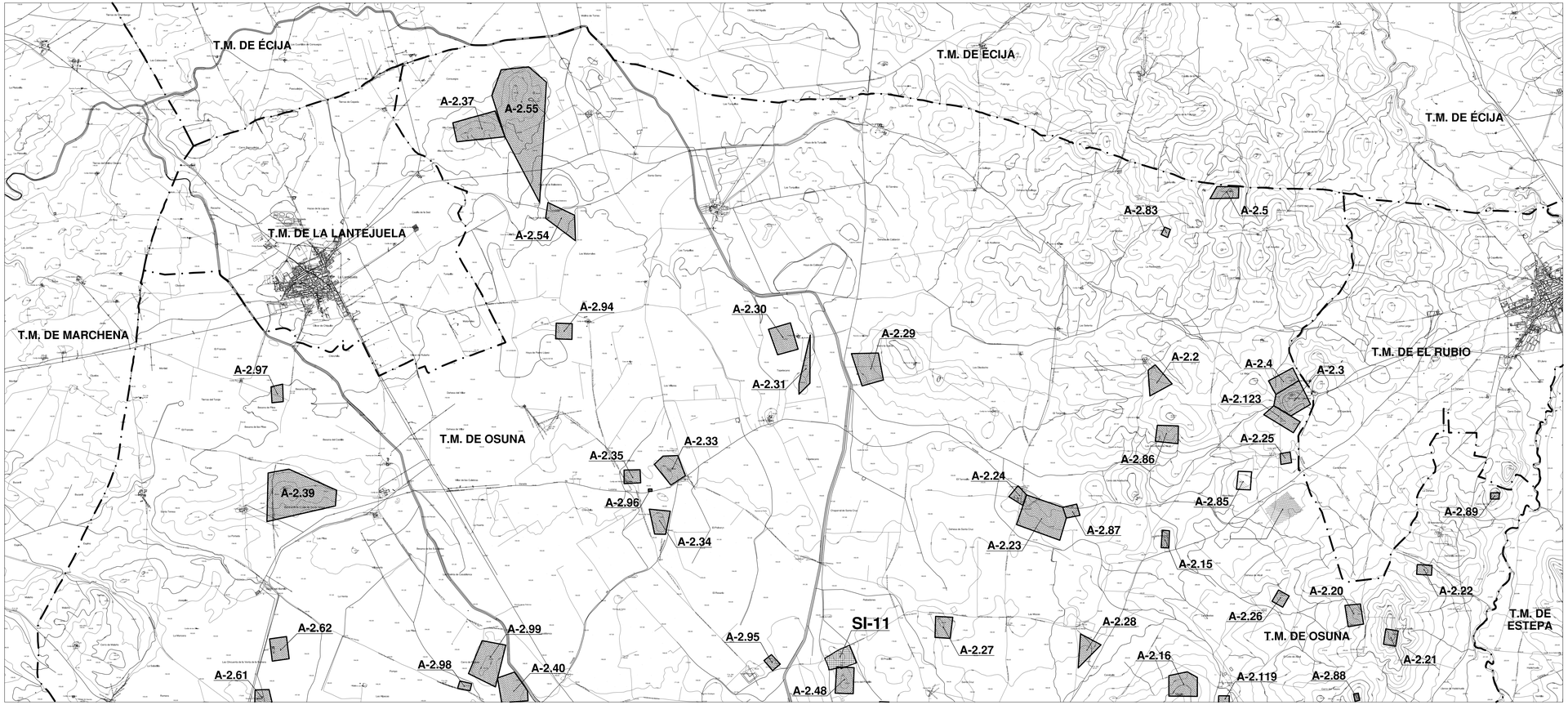

Límite de Término Municipal

ORDENACIÓN ESTRUCTURAL

CLASIFICACIÓN DEL SUELO Y CATEGORÍAS

SUELO URBANO

SUELO URBANO CONSOLIDADO

1 Núcleo principal: Osuna

2 Núcleo de Puerto de la Encina

SUELO URBANO NO CONSOLIDADO

Núcleo principal: Osuna (Ver Plano nº OE-1)

SUELO URBANIZABLE

SUELO URBANIZABLE SECTORIZADO

SUELO URBANIZABLE NO SECTORIZADO

SUELO NO URBANIZABLE.

1.- S.N.U. DE ESPECIAL PROTECCIÓN POR LEGISLACIÓN ESPECÍFICA

Arqueológica

A-1.1 Lino
A-2.1 Cerro del Calvario
A-2.2 Cortijo de Monsalvenos
A-2.3 Cerro de las Cabezas I
A-2.4 Cerro de las Cabezas II
A-2.5 Cortijo El Lino
A-2.6 Llano de la Iglesia
A-2.7 Corracho I
A-2.8 Calamorro I
A-2.9 Calamorro II
A-2.10 Cerro Sandino
A-2.11 Retamar
A-2.12 Rancho Méndez
A-2.13 Cantón I
A-2.14 Cantón II
A-2.15 Algarrobejo I
A-2.16 Migolla
A-2.17 Gilerrillo I
A-2.18 Rancho Los Ángulos
A-2.19 Las Aguillitas I
A-2.20 Cortijo del Tesoro
A-2.21 Cerro del tesoro
A-2.22 El Intendente
A-2.23 Tercuello I
A-2.24 Tercuello II
A-2.25 Alcalá
A-2.26 Alcalá Morisco
A-2.27 Santa Cruz
A-2.28 Las Mozas
A-2.29 Haro
A-2.30 Calderón
A-2.31 Cerro de Jesús
A-2.32 Las Cabecvallas
A-2.33 El Higuerón
A-2.34 Cerro Pistero
A-2.35 Villar de las Culebras I
A-2.36 Cantalejos I
A-2.37 Cerro de la Carnona
A-2.38 La Romera
A-2.39 Alamillo
A-2.40 Cortijo de Pajares I
A-2.41 Cerro del Ángel
A-2.42 Dueña Baja
A-2.43 La Retama I
A-2.44 La Retama II
A-2.45 La Molina I
A-2.46 La Molina II
A-2.47 Blinete
A-2.48 Cerro del Pradillo
A-2.49 Tabaquero
A-2.50 Cortijo de Guadalellaire
A-2.51 Repiko
A-2.52 Agujero Alto
A-2.53 Haza-Fría
A-2.54 Matorrales I
A-2.55 Consuegra
A-2.56 Dehesa de Valdivia
A-2.57 Cerro Mora
A-2.58 Rancho de La Lola
A-2.59 Hornia I
A-2.60 Hornia II
A-2.61 Rancho La Venda
A-2.62 Cortijo Nuevo
A-2.63 Huerta Márquez
A-2.64 Salado
A-2.65 Capaparda
A-2.66 Humilladero
A-2.67 El Rosso
A-2.68 San Lucas
A-2.69 Doña Laura I
A-2.70 Doña Laura II
A-2.71 Cerro Pilato
A-2.72 Los Naranjos
A-2.73 Cortijo del Blanqueador I
A-2.74 Cortijo del Blanqueador II
A-2.75 Doña Ana
A-2.76 Molino de Barra
A-2.77 Cerro de las Ánimas
A-2.78 Osuna I
A-2.79 Osuna II
A-2.80 Osuna III
A-2.81 Osuna IV
A-2.82 Osuna V
A-2.83 Molino El Carmen
A-2.84 Alcalá II
A-2.85 Algarrobejo II
A-2.86 Alcalá I
A-2.87 Tercuello III
A-2.88 Cerro de Castilla
A-2.89 Cerro Durán II
A-2.90 Cerro El Duque
A-2.91 Agujero Bajo
A-2.92 Mesada
A-2.93 Dueña Alta
A-2.94 Matorrales II
A-2.95 Rancho El Rosario
A-2.96 Villar de las Culebras II
A-2.97 Cortijo El Francés
A-2.98 Cortijo Los Pájares II
A-2.99 Cerro Pájares
A-2.100 Cerro de las Catorce
A-2.101 Norte del Cerro del Manzano
A-2.102 Cerro del Manzano
A-2.103 Cortijo Los Arcos
A-2.104 El Francés
A-2.105 Cerrillo Redondo
A-2.106 Cortijo La Calderona
A-2.107 Las Corralizas
A-2.108 Rancho El Ángel
A-2.109 Hertiza de Capaparda
A-2.110 Puente del Salado
A-2.111 Las Aguillitas II
A-2.112 Hertiza del Rosal
A-2.113 Sandinillo
A-2.114 San Luis-Cejudo
A-2.115 San Luis I
A-2.116 San Luis II
A-2.117 Calamorro III
A-2.118 Los Lirios
A-2.119 Cortijo Las Beatas
A-2.120 Corracho II
A-2.121 Gilerrillo II
A-2.122 Cerro del Conde
A-2.123 Cerro de las Cabezas III
A-2.124 Gamarra I
A-2.125 Gamarra II
A-2.126 Cantalejos II
A-2.127 Las Cabecvallas

AYUNTAMIENTO DE OSUNA

JUNTA DE ANDALUCÍA

CONSEJERÍA DE MEDIO AMBIENTE Y ORDENACIÓN DEL TERRITORIO

AVANCE. PLAN GENERAL DE ORDENACIÓN URBANÍSTICA DEL MUNICIPIO DE OSUNA (Sevilla).

ORDENACIÓN ESTRUCTURAL
SERIE E1 Y.- Clasificación del Suelo y Categorías.

TÉRMINO MUNICIPAL

CLASIFICACIÓN DEL SUELO Y CATEGORÍAS. SUELO NO URBANIZABLE DE ESPECIAL PROTECCIÓN POR LEGISLACIÓN ESPECÍFICA. ARQUEOLÓGICA.

Nº OE-8.1T

Fecha:	Escala:	Edición:
MARZO-2007	1:25.000	VARIOS

MARIO JOSÉ MARÍAS LÓPEZ
Arquitecto e Ingeniero en C.C. y T.

JOSÉ MARÍAS LÓPEZ
Arquitecto

FERNANDO MARÍAS LÓPEZ
Arquitecto

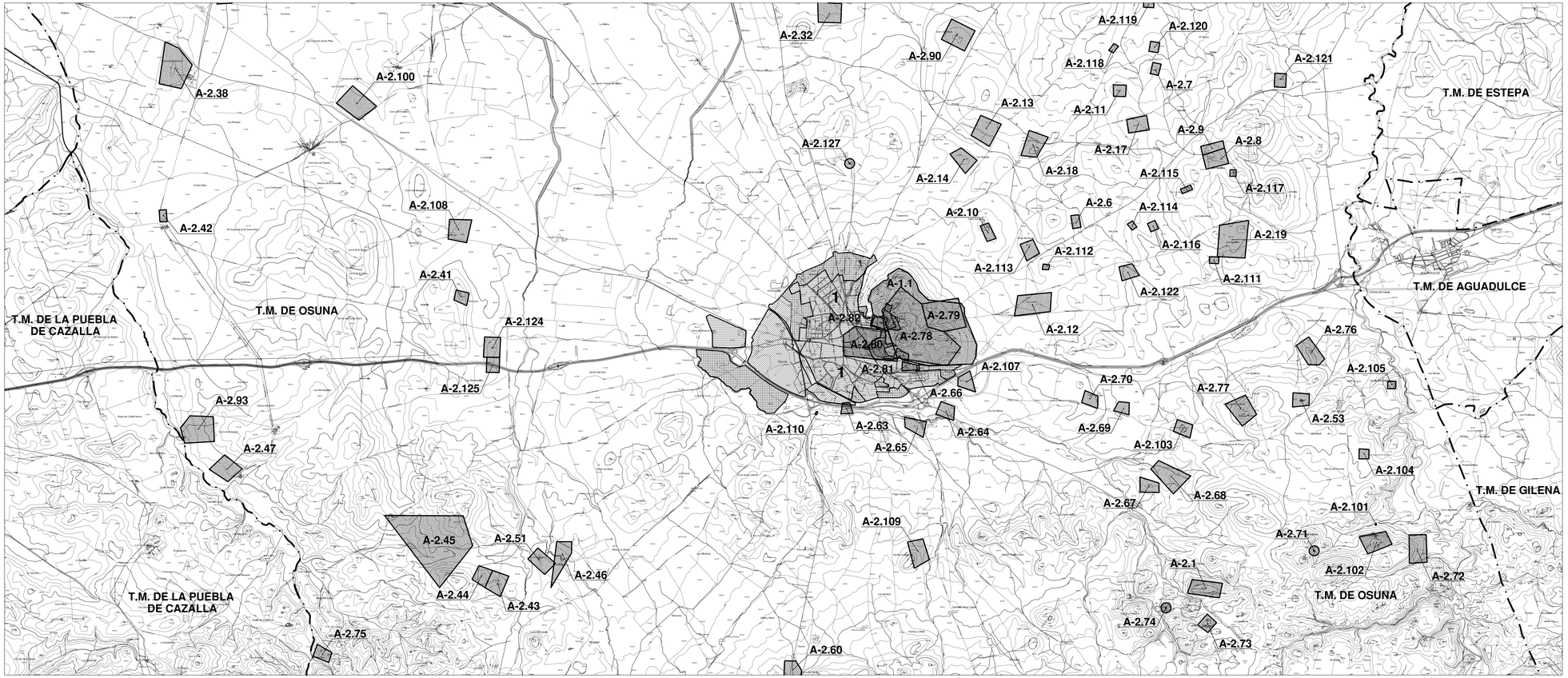

Límite de Término Municipal

ORDENACIÓN ESTRUCTURAL

CLASIFICACIÓN DEL SUELO Y CATEGORÍAS

SUELO URBANO

- SUELO URBANO CONSOLIDADO
  - 1 Núcleo principal: Osuna
  - 2 Núcleo de Puerto de la Encina
- SUELO URBANO NO CONSOLIDADO
  - Núcleo principal: Osuna (Ver Plano nº OE-1)

SUELO URBANIZABLE

- SUELO URBANIZABLE SECTORIZADO
- SUELO URBANIZABLE NO SECTORIZADO

SUELO NO URBANIZABLE.

I.- S.N.U. DE ESPECIAL PROTECCIÓN POR LEGISLACIÓN ESPECÍFICA

- Arqueológica
  - A-1.1 Urso
  - A-2.1 Cerro del Calvario
  - A-2.2 Cortijo de Montellineros
  - A-2.3 Cerro de las Cabezas I
  - A-2.4 Cerro de las Cabezas II
  - A-2.5 Cortijo El Lino
  - A-2.6 Llano de la Iglesia
  - A-2.7 Coracho I
  - A-2.8 Calamorro I
  - A-2.9 Calamorro II
  - A-2.10 Cerro Sandino
  - A-2.11 Retamar
  - A-2.12 Rancho Méndez
  - A-2.13 Cantón I
  - A-2.14 Cantón II
  - A-2.15 Algarabejo I
  - A-2.16 Mijolla
  - A-2.17 Gilenilla I
  - A-2.18 Rancho Los Angulos
  - A-2.19 Las Agulillas I
  - A-2.20 Cortijo del Tesoro
  - A-2.21 Cerro del tesoro
  - A-2.22 El Intendente
  - A-2.23 Temosillo I
  - A-2.24 Temosillo II
  - A-2.25 Alcalá
  - A-2.26 Alcalá Morisco
  - A-2.27 Santa Cruz
  - A-2.28 Las Mozas
  - A-2.29 Haro
  - A-2.30 Calderón
  - A-2.31 Cerro de Jesús
  - A-2.32 Las Cabezuelas
  - A-2.33 El Higueron
  - A-2.34 Cerro Platero
  - A-2.35 Villar de las Culebras I
  - A-2.36 Cantalejos I
  - A-2.37 Cerro de la Camorra
  - A-2.38 La Romera
  - A-2.39 Alamillo
  - A-2.40 Cortijo de Pajares I
  - A-2.41 Cerro del Ángel
  - A-2.42 Dueña Baja
  - A-2.43 La Retama I
  - A-2.44 La Retama II
  - A-2.45 La Molina I
  - A-2.46 La Molina II
  - A-2.47 Birrete
  - A-2.48 Cerro del Pracillo
  - A-2.49 Tobozcarro
  - A-2.50 Cortijo de Guadalebire
  - A-2.51 Repiso
  - A-2.52 Agujero Alto
  - A-2.53 Haza Fría
  - A-2.54 Matorrales I
  - A-2.55 Consuegra
  - A-2.56 Dehesa de Valdivia
  - A-2.57 Cerro Mora
  - A-2.58 Rancho de La Lola
  - A-2.59 Hornla I
  - A-2.60 Hornla II
  - A-2.61 Rancho La Venda
  - A-2.62 Cortijo Nuevo
  - A-2.63 Huerta Márquez
  - A-2.64 Salado
  - A-2.65 Capaparda
  - A-2.66 Humilladero
  - A-2.67 El Rosso
  - A-2.68 San Lucas
  - A-2.69 Doña Laura I
  - A-2.70 Doña Laura II
  - A-2.71 Cerro Prieto
  - A-2.72 Los Naranjos
  - A-2.73 Cortijo del Blanqueador I
  - A-2.74 Cortijo del Blanqueador II
  - A-2.75 Doña Ana
  - A-2.76 Molino de Barra
  - A-2.77 Cerro de las Animas
  - A-2.78 Osuna I
  - A-2.79 Osuna II
  - A-2.80 Osuna III
  - A-2.81 Osuna IV
  - A-2.82 Osuna V
  - A-2.83 Molino El Carmen
  - A-2.84 Alcalá II
  - A-2.85 Algarabejo II
  - A-2.86 Alcalá I
  - A-2.87 Terrocillo III
  - A-2.88 Cerro de Castilla
  - A-2.89 Cerro Duran II
  - A-2.90 Cerro El Duque
  - A-2.91 Agujero Bajo
  - A-2.92 Mesada
  - A-2.93 Dueña Alta
  - A-2.94 Matorrales II
  - A-2.95 Rancho El Rosario
  - A-2.96 Villar de las Culebras II
  - A-2.97 Cortijo El Francés
  - A-2.98 Cortijo Pajares II
  - A-2.99 Cerro Pajares
  - A-2.100 Cerro de las Catorce
  - A-2.101 Norte del Cerro del Manzano
  - A-2.102 Cerro del Manzano
  - A-2.103 Cortijo Los Arcos
  - A-2.104 El Francés
  - A-2.105 Cortijo Redondo
  - A-2.106 Cortijo La Calderona
  - A-2.107 Las Corraleras
  - A-2.108 Rancho El Ángel
  - A-2.109 Herriza de Capaparda
  - A-2.110 Puente del Salado
  - A-2.111 Las Agulillas II
  - A-2.112 Herriza del Rosal
  - A-2.113 Sordellito
  - A-2.114 San Luis Cejudo
  - A-2.115 San Luis I
  - A-2.116 San Luis II
  - A-2.117 Calamorro III
  - A-2.118 Los Lirios
  - A-2.119 Cortijo Las Beatas
  - A-2.120 Coracho II
  - A-2.121 Gilenilla II
  - A-2.122 Cerro del Conde
  - A-2.123 Cerro de las Cabezas III
  - A-2.124 Gamarra I
  - A-2.125 Gamarra II
  - A-2.126 Cantalejos II
  - A-2.127 Las Cabezuelas

AYUNTAMIENTO DE OSUNA

JUNTA DE ANDALUCÍA

CONSEJERÍA DE MEDIO AMBIENTE Y ORDENACIÓN DEL TERRITORIO

AVANCE. PLAN GENERAL DE ORDENACIÓN URBANÍSTICA DEL MUNICIPIO DE OSUNA. (Sevilla).

ORDENACION ESTRUCTURAL

SERIE E1 T.- Clasificación del Suelo y Categorías.

TÉRMINO MUNICIPAL

CLASIFICACIÓN DEL SUELO Y CATEGORÍAS. SUELO NO URBANIZABLE DE ESPECIAL PROTECCION POR LEGISLACION ESPECIFICA. ARQUEOLÓGICA.

Nº

OE-8.2T

Fecha:	Escala:	Edición:
MARZO-2017	1:25.000	1ª/ADAPT.

MARIO JOSÉ MAÑAS LOPEZ	JOSÉ MARÍAS LOPEZ	FERNANDO MAÑAS LOPEZ
Arquitecto e Ingeniero de C.C.y P.	Arquitecto	Arquitecto

Línea Límite de Término Municipal

ORDENACIÓN ESTRUCTURAL

CLASIFICACIÓN DEL SUELO Y CATEGORÍAS

SUELO URBANO

SUELO URBANO CONSOLIDADO

1 Núcleo principal. Osuna

2 Núcleo de Puerto de la Encina

SUELO URBANO NO CONSOLIDADO

Núcleo principal. Osuna (Ver Plano nº OE-1)

SUELO URBANIZABLE

SUELO URBANIZABLE SECTORIZADO

SUELO URBANIZABLE NO SECTORIZADO

SUELO NO URBANIZABLE.

L- S.N.U. DE ESPECIAL PROTECCIÓN POR LEGISLACIÓN ESPECÍFICA

Arqueológica

A-1.1 Uriso
A-2.1 Cerro del Calvario
A-2.2 Cortijo de Montelleros
A-2.3 Cerro de las Cabezas I
A-2.4 Cerro de las Cabezas II
A-2.5 Cortijo El Lino
A-2.6 Llano de la Iglesia
A-2.7 Coracho I
A-2.8 Calamorro I
A-2.9 Calamorro II
A-2.10 Cerro Sandino
A-2.11 Retamar
A-2.12 Rancho Méndez
A-2.13 Cantón I
A-2.14 Cantón II
A-2.15 Algarabejo I
A-2.16 Migolla
A-2.17 Gilenilla I
A-2.18 Rancho Los Ángulos
A-2.19 Las Agulillas I
A-2.20 Cortijo del Tesoro
A-2.21 Cerro del tesoro
A-2.22 El Intendente
A-2.23 Terrosillo I
A-2.24 Terrosillo II
A-2.25 Alcalá
A-2.26 Alcalá Morisco
A-2.27 Santa Cruz
A-2.28 Las Mozas
A-2.29 Haro
A-2.30 Calderón
A-2.31 Cerro de Jesús
A-2.32 Las Cabezuelas
A-2.33 El Higueróin
A-2.34 Cerro Platero
A-2.35 Villar de las Culebras I
A-2.36 Cantalejos I
A-2.37 Cerro de la Camorra
A-2.38 La Romera
A-2.39 Alsmillo
A-2.40 Cortijo de Pajares I
A-2.41 Cerro del Ángel
A-2.42 Dueña Baja
A-2.43 La Retama I
A-2.44 La Retama II
A-2.45 La Molina I
A-2.46 La Molina II
A-2.47 Birrete
A-2.48 Cerro del Pradillo
A-2.49 Tabaquero
A-2.50 Cortijo de Guadalfalaire
A-2.51 Repleo
A-2.52 Agujero Alto
A-2.53 Haza-Fría
A-2.54 Matorrales I
A-2.55 Consuegra
A-2.56 Dehesa de Valdivia
A-2.57 Cerro Mora
A-2.58 Rancho de La Lola
A-2.59 Hornia I
A-2.60 Hornia II
A-2.61 Rancho La Venda
A-2.62 Cortijo Nuevo
A-2.63 Huerta Márquez
A-2.64 Salado
A-2.65 Capaparda
A-2.66 Humilladero
A-2.67 El Rosso
A-2.68 San Lucas
A-2.69 Doña Laura I
A-2.70 Doña Laura II
A-2.71 Cerro Prieto
A-2.72 Los Naranjos
A-2.73 Cortijo del Blanqueador I
A-2.74 Cortijo del Blanqueador II
A-2.75 Doña Ana
A-2.76 Molino de Barra
A-2.77 Cerro de las Ánimas
A-2.78 Osuna I
A-2.79 Osuna II
A-2.80 Osuna III
A-2.81 Osuna IV
A-2.82 Osuna V
A-2.83 Molino El Carmen
A-2.84 Alcalá II
A-2.85 Algarabejo II
A-2.86 Alcalá I
A-2.87 Terrosillo III
A-2.88 Cerro de Castilla
A-2.89 Cerro Durán II
A-2.90 Cerro El Duque
A-2.91 Agujero Bajo
A-2.92 Mesada
A-2.93 Dueña Alta
A-2.94 Matorrales II
A-2.95 Rancho El Rosario
A-2.96 Villar de las Culebras II
A-2.97 Cortijo El Francés
A-2.98 Cortijo Pajares II
A-2.99 Cerro Pajares
A-2.100 Cerro de las Catorce
A-2.101 Norla del Cerro del Manzano
A-2.102 Cerro del Manzano
A-2.103 Cortijo Los Arcos
A-2.104 El Francés
A-2.105 Carrillo Redondo
A-2.106 Cortijo La Calderona
A-2.107 Las Corraleras
A-2.108 Rancho El Ángel
A-2.109 Hertiza de Capaparda
A-2.110 Puente del Salado
A-2.111 Las Agulillas II
A-2.112 Hertiza del Rosal
A-2.113 Sandinillo
A-2.114 San Luis-Cejudo
A-2.115 San Luis I
A-2.116 San Luis II
A-2.117 Calamorro III
A-2.118 Los Lirios
A-2.119 Cortijo Las Beatas
A-2.120 Coracho II
A-2.121 Gilenilla II
A-2.122 Cerro del Conde
A-2.123 Cerro de las Cabezas III
A-2.124 Gamarra I
A-2.125 Gamarra II
A-2.126 Cantalejos II
A-2.127 Las Cabezuelas

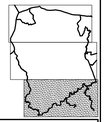

AYUNTAMIENTO DE OSUNA

JUNTA DE ANDALUCÍA

CONSEJERÍA DE MEDIO AMBIENTE Y ORDENACIÓN DEL TERRITORIO

AVANCE. PLAN GENERAL DE ORDENACIÓN URBANÍSTICA DEL MUNICIPIO DE OSUNA (Sevilla).

ORDENACIÓN ESTRUCTURAL

SERIE E1 T.- Clasificación del Suelo y Categorías.

TÉRMINO MUNICIPAL

CLASIFICACIÓN DEL SUELO Y CATEGORÍAS. SUELO NO URBANIZABLE DE ESPECIAL PROTECCIÓN POR LEGISLACIÓN ESPECÍFICA. ARQUEOLOGICA.

Nº OE-8.3T

Fecha:	Escala:	Edición:
MARZO-2017	1:25.000	100CDO

MARIO JOSÉ MAÑAS LÓPEZ
Arquitecto e Ingeniero de C.C.y P.

JOSÉ MAÑAS LÓPEZ
Arquitecto

FERNANDO MAÑAS LÓPEZ
Arquitecto