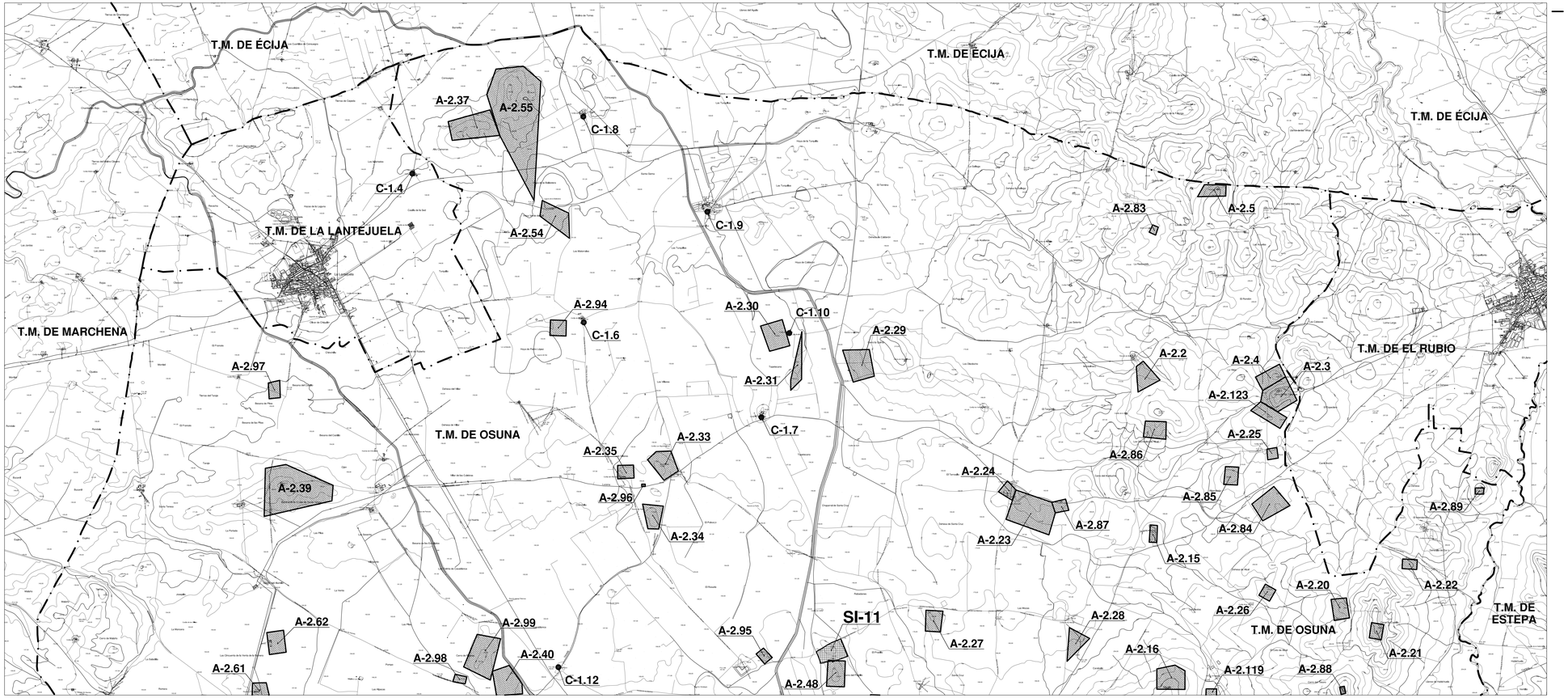

Línea Límite de Término Municipal

ORDENACIÓN ESTRUCTURAL

SUELO URBANO Y URBANIZABLE

SUELO NO URBANIZABLE

PROTECCIÓN BIENES DEL PATRIMONIO HISTÓRICO Y CULTURAL

CLASIFICACIÓN

I.- CONJUNTO HISTÓRICO

I.- BIENES INMUEBLES DE INTERÉS HISTÓRICO.

GRADO I PROTECCIÓN INTEGRAL

NIVEL I.- BIENES PROTEGIDOS POR LEGISLACIÓN ESPECÍFICA

EN MATERIA DE PATRIMONIO HISTÓRICO

Bienes de Interés Cultural

Conjunto Histórico

Línea de Delimitación del Conjunto Histórico de Osuna

Centro Histórico de Osuna

Monumento

A Colegio Mayor de la Concepción de Ntra. Sra. (ubicado en plano OE-5)

B Colegiata de Nuestra Señora de la Asunción (ubicado en plano OE-5)

C Muralla Urbana (ubicado en plano OE-5)

D Torre del Agua (ubicado en plano OE-5)

E Castillo Los Paredones (ubicado en plano OE-5)

II.- CIUDAD ROMANA DE URSO

I.- BIENES INMUEBLES DE INTERÉS HISTÓRICO.

GRADO I PROTECCIÓN INTEGRAL

NIVEL I.- BIENES PROTEGIDOS POR LEGISLACIÓN ESPECÍFICA

EN MATERIA DE PATRIMONIO HISTÓRICO

Bienes de Interés Cultural

Zona Arqueológica

Con Delimitación Poligonal

A-1.1 Ciudad Romana de Urso

III.- EXTERIOR AL CONJUNTO HISTÓRICO Y CIUDAD ROMANA DE URSO

I.- BIENES INMUEBLES DE INTERÉS HISTÓRICO.

GRADO I PROTECCIÓN INTEGRAL

NIVEL I.- BIENES PROTEGIDOS POR LEGISLACIÓN ESPECÍFICA

EN MATERIA DE PATRIMONIO HISTÓRICO

Bienes de Interés Cultural

Zona Arqueológica

Con Delimitación Poligonal

A-2.78 Osuna I

A-2.79 Osuna II

A-2.82 Osuna V

NIVEL II.- BIENES INVENTARIADOS NO DECLARADOS B.I.C.

Bienes de Naturaleza Arqueológica.

Con Delimitación Poligonal

A-2.1 Cerro del Calvario
A-2.2 Cortijo de Montallineros
A-2.3 Cerro de las Cabezas I
A-2.4 Cerro de las Cabezas II
A-2.5 Cortijo El Lino
A-2.6 Llano de la Iglesia
A-2.7 Coracho I
A-2.8 Calamorro I
A-2.9 Calamorro II
A-2.10 Cerro Sandino
A-2.11 Retamar
A-2.12 Rancho Méndez
A-2.13 Cantón I
A-2.14 Cantón II
A-2.15 Alpandeguín I
A-2.16 Migolla
A-2.17 Gilarilla I
A-2.18 Rancho Los Ángulos
A-2.19 Las Aguilillas I
A-2.20 Cortijo del Tesoro
A-2.21 Cerro del tesoro
A-2.22 El Intendente
A-2.23 Terrosillo I
A-2.24 Terrosillo II
A-2.25 Alcalá
A-2.26 Alcalá Morisco
A-2.27 Santa Cruz
A-2.28 Las Mozas
A-2.29 Haro
A-2.30 Calderón
A-2.31 Cerro de Jesús
A-2.32 Las Cabezuelas
A-2.33 El Higuerón
A-2.34 Cerro Pistero
A-2.35 Villar de las Culebras I
A-2.36 Cantalejos I
A-2.37 Cerro de la Camorra
A-2.38 La Pomera
A-2.39 Alamillo
A-2.40 Cortijo de Pajares I
A-2.41 Cerro del Ángel
A-2.42 Dueña Baja
A-2.43 La Retama I
A-2.44 La Retama II
A-2.45 La Molina I
A-2.46 La Molina II
A-2.47 Binete
A-2.48 Cerro del Pradillo
A-2.49 Tabaquero
A-2.50 Cortijo de Guadalefalte
A-2.51 Reptao
A-2.52 Aguiero Alto
A-2.53 Haza-Fría
A-2.54 Matorrales I
A-2.55 Consuegra
A-2.56 Dehesa de Valdivia
A-2.57 Cerro Mora
A-2.58 Rancho de La Lola
A-2.59 Hornia I
A-2.60 Hornia II
A-2.61 Rancho La Venda
A-2.62 Cortijo Nuevo
A-2.63 Huerta Márquez
A-2.64 Salado
A-2.65 Capaparda
A-2.66 Humilladero
A-2.67 El Rosso
A-2.68 San Lucas
A-2.69 Doña Laura I
A-2.70 Doña Laura II
A-2.71 Cerro Pilato
A-2.72 Los Naranjos
A-2.73 Cortijo del Blanqueador I
A-2.74 Cortijo del Blanqueador II
A-2.75 Doña Ana
A-2.76 Molino de Barra
A-2.77 Cerro de las Animas
A-2.80 Osuna III
A-2.81 Osuna IV
A-2.83 Molino El Carmen
A-2.84 Alcalá II
A-2.85 Algarabejo II
A-2.86 Alcalá I
A-2.87 Terrosillo III
A-2.88 Cerro de Castilla
A-2.89 Cerro Durán II
A-2.90 Cerro El Duque
A-2.91 Aguiero Bajo
A-2.92 Mesada
A-2.93 Dueña Alta
A-2.94 Matorrales II
A-2.95 Rancho El Rosario
A-2.96 Villar de las Culebras II
A-2.97 Cortijo El Francés
A-2.98 Cortijo Pajares II
A-2.99 Cerro Pajares
A-2.100 Cerro de las Catorce
A-2.101 Niña del C. del Manzano
A-2.102 Cerro del Manzano
A-2.103 Cortijo Los Arcos
A-2.104 El Francés
A-2.105 Carrillo Redondo
A-2.106 Cortijo La Calderota
A-2.107 Las Corralizas
A-2.108 Rancho El Ángel
A-2.109 Hornita de Capaparda
A-2.110 Puente del Sallado
A-2.111 Las Aguilillas II
A-2.112 Hornita del Rosal
A-2.113 Sandinillo
A-2.114 San Luis-Cejudo
A-2.115 San Luis I
A-2.116 San Luis II
A-2.117 Callamorro III
A-2.118 Los Lirios
A-2.119 Cortijo Las Beatas
A-2.120 Coracho II
A-2.121 Gilarilla II
A-2.122 Cerro del Conde
A-2.123 Cerro de las Cabezas III
A-2.124 Gamarra I
A-2.125 Gamarra II
A-2.126 Cantalejos II
A-2.127 Las Cabezuelas

II. BIENES INMUEBLES DE INTERÉS ARQUITECTÓNICO Y ARQUEOLÓGICO.

GRADO II. PROTECCIÓN ESTRUCTURAL.

NO SE HAN CATALOGADO BIENES EN GRADO II

III. BIENES INMUEBLES DE INTERÉS AMBIENTAL

GRADO III. PROTECCIÓN AMBIENTAL.

BIENES INVENTARIADOS

Edificaciones:

C-1.1.- Cementerio del Santísimo Cristo de la Expiración (ubicado en plano OE-5)

C-1.2.- Cilla del Duque (ubicado en plano OE-5)

C-1.3.- Cortijo de Capa Panta

C-1.4.- La Dehesa de Consuegra

C-1.5.- El Chaparral de Consuegra (sin ubicar)

C-1.6.- Cortijo Los Matorrales

C-1.7.- Cortijo Topetecano

C-1.8.- Cortijo Consuegra

C-1.9.- Cortijo Las Turquillas

C-1.10.- Cortijo Calderón

C-1.11.- Hacienda Hornia

C-1.12.- Cortijo Casablanca

C-1.13.- Era de Osuna (sin ubicar)

C-1.14.- Molino Gallardo (sin ubicar)

C-1.15.- Molino de la Calle (ubicado en plano OE-5)

C-1.16.- Molino de San Agustín

C-1.17.- Cilla del Cabildo (ubicado en plano OE-5)

C-1.18.- Viñar de Calle (sin ubicar)

C-1.19.- Yesar (sin ubicar)

C-1.20.- Molino Varras (sin ubicar)

AYUNTAMIENTO DE OSUNA

JUNTA DE ANDALUCÍA

CONSEJERÍA DE MEDIO AMBIENTE Y ORDENACIÓN DEL TERRITORIO

AVANCE. PLAN GENERAL DE ORDENACIÓN URBANÍSTICA DEL MUNICIPIO DE OSUNA (Sevilla).

ORDENACIÓN ESTRUCTURAL
SERIE B4 Y L- Protección.

TÉRMINO MUNICIPAL

PROTECCIÓN

Nº
OE-10.1T

Fecha:	Escala:	Edición:
IMPRIMIRE: 2015 - Mes. ENERO 2015	1:25.000	VIRGIN

MARIO JOSÉ MAÑAS LÓPEZ
Arquitecto e Ingeniero de C.C. y P.

JOSÉ MAÑAS LÓPEZ
Arquitecto

FERNANDO MAÑAS LÓPEZ
Arquitecto

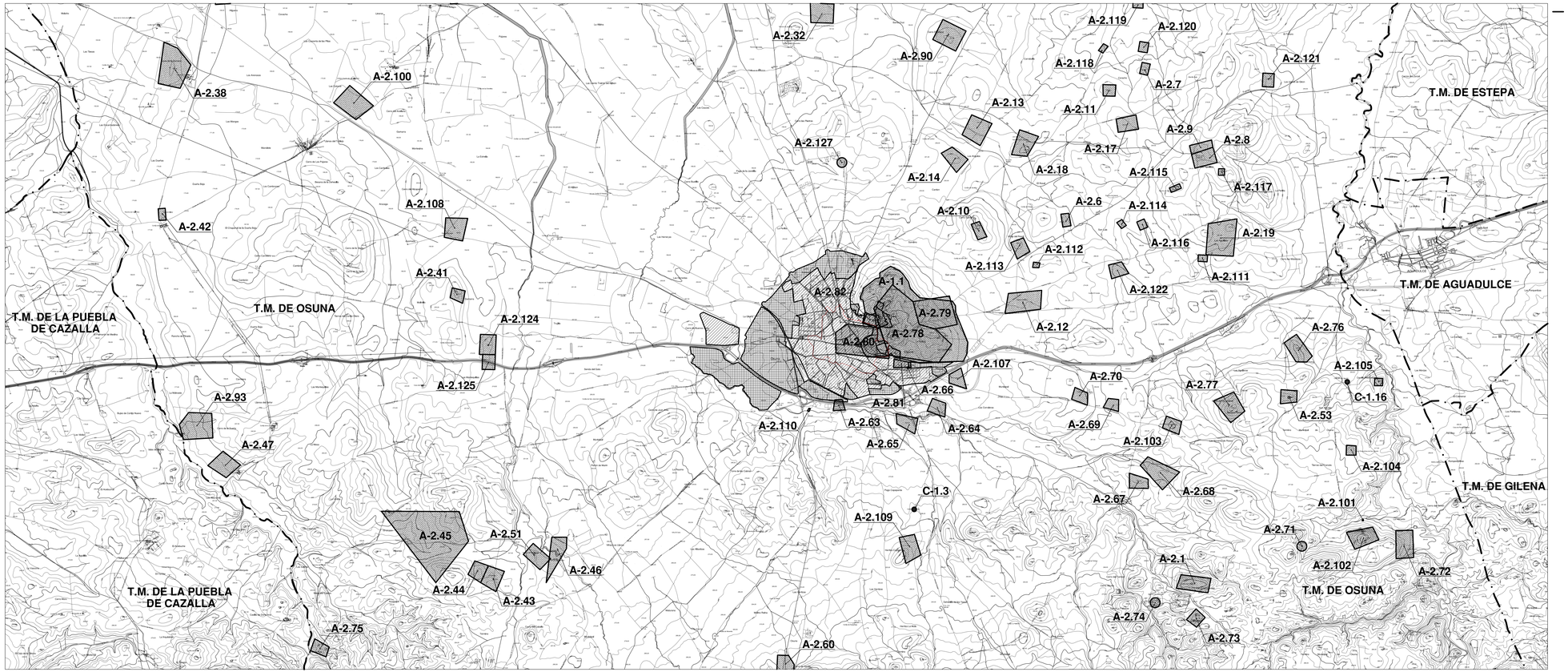

Linea Limite de Término Municipal

ORDENACIÓN ESTRUCTURAL

SUELO URBANO Y URBANIZABLE

SUELO NO URBANIZABLE

PROTECCIÓN BIENES DEL PATRIMONIO HISTÓRICO Y CULTURAL

CLASIFICACIÓN

I.- CONJUNTO HISTÓRICO

I.- BIENES INMUEBLES DE INTERÉS HISTÓRICO.

GRADO I PROTECCIÓN INTEGRAL

NIVEL I.- BIENES PROTEGIDOS POR LEGISLACIÓN ESPECÍFICA

EN MATERIA DE PATRIMONIO HISTÓRICO

Bienes de Interés Cultural

Conjunto Histórico

Línea de Delimitación del Conjunto Histórico de Osuna

Centro Histórico de Osuna

Monumento

- A Colegio Mayor de la Concepción de Ntra. Sra. (ubicado en plano OE-5)
- B Colegiata de Nuestra Señora de la Asunción (ubicado en plano OE-5)
- C Muralla Urbana (ubicado en plano OE-5)
- D Torre del Agua (ubicado en plano OE-5)
- E Castillo Los Panderos (ubicado en plano OE-5)

II.- CIUDAD ROMANA DE URSO

I.- BIENES INMUEBLES DE INTERÉS HISTÓRICO.

GRADO I PROTECCIÓN INTEGRAL

NIVEL I.- BIENES PROTEGIDOS POR LEGISLACIÓN ESPECÍFICA

EN MATERIA DE PATRIMONIO HISTÓRICO

Bienes de Interés Cultural

Zona Arqueológica

Con Delimitación Poligonal

A-1.1 Ciudad Romana de Urso

III.- EXTERIOR AL CONJUNTO HISTÓRICO Y CIUDAD ROMANA DE URSO

I.- BIENES INMUEBLES DE INTERÉS HISTÓRICO.

GRADO I PROTECCIÓN INTEGRAL

NIVEL I.- BIENES PROTEGIDOS POR LEGISLACIÓN ESPECÍFICA

EN MATERIA DE PATRIMONIO HISTÓRICO

Bienes de Interés Cultural

Zona Arqueológica

Con Delimitación Poligonal

A-2.78 Osuna I

A-2.79 Osuna II

A-2.82 Osuna V

NIVEL II.- BIENES INVENTARIADOS NO DECLARADOS B.I.C.

Bienes de Naturaleza Arqueológica.

Con Delimitación Poligonal

A-2.1 Cerro del Calvario	A-2.19 Las Aguilillas I	A-2.37 Cerro de la Camorra
A-2.2 Cortijo de Montellenos	A-2.20 Cortijo del Tesoro	A-2.38 La Romera
A-2.3 Cerro de las Cabezas I	A-2.21 Cerro del tesoro	A-2.39 Alamillo
A-2.4 Cerro de las Cabezas II	A-2.22 El Intendente	A-2.40 Cortijo de Pajares I
A-2.5 Cortijo El Lino	A-2.23 Terrosillo I	A-2.41 Cerro del Ángel
A-2.6 Llano de la Iglesia	A-2.24 Terrosillo II	A-2.42 Dueña Baja
A-2.7 Corachos I	A-2.25 Alcalá	A-2.43 La Retama I
A-2.8 Calamonro I	A-2.26 Alcalá Morisco	A-2.44 La Retama II
A-2.9 Calamonro II	A-2.27 Santa Cruz	A-2.45 La Molina I
A-2.10 Cerro Sandino	A-2.28 Las Mozas	A-2.46 La Molina II
A-2.11 Retamar	A-2.29 Haro	A-2.47 Birrete
A-2.12 Rancho Méndez	A-2.30 Caliarón	A-2.48 Cerro del Pradillo
A-2.13 Cantón I	A-2.31 Cerro de Jesús	A-2.49 Tabaquero
A-2.14 Cantón II	A-2.32 Las Cabezuelas	A-2.50 Cortijo de Guadalélaire
A-2.15 Algarabejo I	A-2.33 El Higuerón	A-2.51 Repiso
A-2.16 Migolla	A-2.34 Cerro Platero	A-2.52 Aguijero Alto
A-2.17 Gilerilla I	A-2.35 Viñar de las Culebras I	A-2.53 Haza-Fría
A-2.18 Rancho Los Ángulos	A-2.36 Cortalápiz I	A-2.54 Matorralés I

A-2.55 Consuegra	A-2.81 Osuna IV	A-2.106 Cortijo La Calderota
A-2.56 Dehesa de Valdivia	A-2.83 Molino El Carmen	A-2.107 Las Corralizas
A-2.57 Cerro Mora	A-2.84 Alcalá II	A-2.108 Rancho El Ángel
A-2.58 Rancho de La Lola	A-2.85 Algarabejo II	A-2.109 Hentza de Capaparda
A-2.59 Hornla I	A-2.86 Alcalá I	A-2.110 Puente del Salado
A-2.60 Hornla II	A-2.87 Terrosillo III	A-2.111 Las Aguilillas II
A-2.61 Rancho La Venda	A-2.88 Cerro de Castilla	A-2.112 Hentza del Rosal
A-2.62 Cortijo Nuevo	A-2.89 Cerro Duran II	A-2.113 Sandinillo
A-2.63 Huerta Márquez	A-2.90 Cerro El Duque	A-2.114 San Luis-Cejudo
A-2.64 Salado	A-2.91 Aguijero Bajo	A-2.115 San Luis I
A-2.65 Capaparda	A-2.92 Mesada	A-2.116 San Luis II
A-2.66 Humilladero	A-2.93 Dueña Alta	A-2.117 Calamonro III
A-2.67 El Flosso	A-2.94 Matorralés II	A-2.118 Los Linos
A-2.68 San Lucas	A-2.95 Rancho El Rosario	A-2.119 Cortijo Las Beatas
A-2.69 Doña Laura I	A-2.96 Viñar de las Culebras II	A-2.120 Corracho II
A-2.70 Doña Laura II	A-2.97 Cortijo El Francés	A-2.121 Gilerilla II
A-2.71 Cerro Prieto	A-2.98 Cortijo Pajares II	A-2.122 Cerro del Conde
A-2.72 Los Naranjos	A-2.99 Cerro Pajares	A-2.123 Cerro de las Cabezas III
A-2.73 Cortijo del Blanqueador I	A-2.100 Cerro de las Catorce	A-2.124 Gamarra I
A-2.74 Cortijo del Blanqueador II	A-2.101 Noria del C. del Manzano	A-2.125 Gamarra II
A-2.75 Doña Ana	A-2.102 Cerro del Manzano	A-2.126 Cantalápiz II
A-2.76 Molino de Ibarra	A-2.103 Cortijo Los Arcos	A-2.127 Las Cabezuelas
A-2.77 Cerro de las Ánimas	A-2.104 El Francés	
A-2.80 Osuna III	A-2.105 Cerrillo Redondo	

II. BIENES INMUEBLES DE INTERÉS ARQUITECTÓNICO Y ARQUEOLÓGICO.

GRADO II. PROTECCIÓN ESTRUCTURAL.

NO SE HAN CATALOGADO BIENES EN GRADO II

III. BIENES INMUEBLES DE INTERÉS AMBIENTAL

GRADO III. PROTECCIÓN AMBIENTAL.

BIENES INVENTARIADOS

Edificaciones:

- C-1.1.- Cementerio del Santísimo Cristo de la Expiración (ubicado en plano OE-5)
- C-1.2.- Cilla del Duque (ubicado en plano OE-5)
- C-1.3.- Cortijo de Capa Parda
- C-1.4.- La Dehesa de Consuegra
- C-1.5.- El Chaparral de Consuegra (sin ubicar)
- C-1.6.- Cortijo Los Matorralés
- C-1.7.- Cortijo Topetecano
- C-1.8.- Cortijo Consuegra
- C-1.9.- Cortijo Las Turquillas
- C-1.10.- Cortijo Caliarón
- C-1.11.- Hacienda Hornla
- C-1.12.- Cortijo Casablanca
- C-1.13.- Era de Osuna (sin ubicar)
- C-1.14.- Molino Gallardo (sin ubicar)
- C-1.15.- Molino de la Calle (ubicado en plano OE-5)
- C-1.16.- Molino de San Agustín
- C-1.17.- Cilla del Cabildo (ubicado en plano OE-5)
- C-1.18.- Viñar de Calle (sin ubicar)
- C-1.19.- Yesar (sin ubicar)
- C-1.20.- Molino Varras (sin ubicar)

AYUNTAMIENTO DE OSUNA

JUNTA DE ANDALUCÍA

CONSEJERÍA DE MEDIO AMBIENTE Y ORDENACIÓN DEL TERRITORIO

AVANCE. PLAN GENERAL DE ORDENACIÓN URBANÍSTICA DEL MUNICIPIO DE OSUNA (Sevilla).

ORDENACIÓN ESTRUCTURAL

OE/AE 04 1.- Protección.

TERMINO MUNICIPAL

PROTECCIÓN

Nº

OE-10.2T

Fecha:	Escala:	Estado:	Edición:
MARZO-2017	1:25.000	VIGOR	

MARIO JOSÉ MAÑAS LÓPEZ
Arquitecto e Ingeniero de C.C. y P.

JOSÉ MAÑAS LÓPEZ
Arquitecto

FERNANDO MAÑAS LÓPEZ
Arquitecto

Linea Limite de Término Municipal

ORDENACIÓN ESTRUCTURAL

SUELO URBANO Y URBANIZABLE

SUELO NO URBANIZABLE

PROTECCIÓN BIENES DEL PATRIMONIO HISTÓRICO Y CULTURAL

CLASIFICACIÓN

I.- CONJUNTO HISTÓRICO

I.- BIENES INMUEBLES DE INTERÉS HISTÓRICO.

GRADO I PROTECCIÓN INTEGRAL

NIVEL I.- BIENES PROTEGIDOS POR LEGISLACIÓN ESPECÍFICA

EN MATERIA DE PATRIMONIO HISTÓRICO

Bienes de Interés Cultural

Conjunto Histórico

Línea de Delimitación del Conjunto Histórico de Osuna

Centro Histórico de Osuna

Monumento

A Colegio Mayor de la Concepción de Ntra. Sra. (ubicado en plano OE-5)

B Colegiata de Nuestra Señora de la Asunción (ubicado en plano OE-5)

C Muralla Urbana (ubicado en plano OE-5)

D Torre del Agua (ubicado en plano OE-5)

E Castillo Los Paredones (ubicado en plano OE-5)

II.- CIUDAD ROMANA DE URSO

I.- BIENES INMUEBLES DE INTERÉS HISTÓRICO.

GRADO I PROTECCIÓN INTEGRAL

NIVEL I.- BIENES PROTEGIDOS POR LEGISLACIÓN ESPECÍFICA

EN MATERIA DE PATRIMONIO HISTÓRICO

Bienes de Interés Cultural

Zona Arqueológica

Con Delimitación Poligonal

A-1.1 Ciudad Romana de Urso

III.- EXTERIOR AL CONJUNTO HISTÓRICO Y CIUDAD ROMANA DE URSO

I.- BIENES INMUEBLES DE INTERÉS HISTÓRICO.

GRADO I PROTECCIÓN INTEGRAL

NIVEL I.- BIENES PROTEGIDOS POR LEGISLACIÓN ESPECÍFICA

EN MATERIA DE PATRIMONIO HISTÓRICO

Bienes de Interés Cultural

Zona Arqueológica

Con Delimitación Poligonal

A-2.78 Osuna I

A-2.79 Osuna II

A-2.82 Osuna V

NIVEL II.- BIENES INVENTARIADOS NO DECLARADOS B.I.C.

Bienes de Naturaleza Arqueológica.

Con Delimitación Poligonal

A-2.1 Cerro del Calvario
A-2.2 Cortijo de Montellineros
A-2.3 Cerro de las Cabezas I
A-2.4 Cerro de las Cabezas II
A-2.5 Cortijo El Lirio
A-2.6 Llano de la Iglesia
A-2.7 Coracho I
A-2.8 Calamorro I
A-2.9 Calamorro II
A-2.10 Cerro Sandino
A-2.11 Retamar
A-2.12 Rancho Méndez
A-2.13 Carrión I
A-2.14 Carrión II
A-2.15 Algarrobejo I
A-2.16 Migolla
A-2.17 Gillenilla I
A-2.18 Rancho Los Ángulos
A-2.19 Las Aguilillas I
A-2.20 Cortijo del Tesoro
A-2.21 Cerro del tesoro
A-2.22 El Intendente
A-2.23 Terrosillo I
A-2.24 Terrosillo II
A-2.25 Alcalá
A-2.26 Alcalá Morisco
A-2.27 Santa Cruz
A-2.28 Las Mozas
A-2.29 Haro
A-2.30 Calderón
A-2.31 Cerro de Jesús
A-2.32 Las Cabezuelas
A-2.33 El Higuerón
A-2.34 Cerro Pistero
A-2.35 Villar de las Culebras I
A-2.36 Cantalejos I
A-2.37 Cerro de la Camorra
A-2.38 La Romera
A-2.39 Alamillo
A-2.40 Cortijo de Pajares I
A-2.41 Cerro del Ángel
A-2.42 Dueña Baja
A-2.43 La Retama I
A-2.44 La Retama II
A-2.45 La Molina I
A-2.46 La Molina II
A-2.47 Binete
A-2.48 Cerro del Pradillo
A-2.49 Tabaquero
A-2.50 Cortijo de Guadalélaire
A-2.51 Repiso
A-2.52 Aguijero Alto
A-2.53 Haza-Fría
A-2.54 Matorrales I
A-2.55 Consuegra
A-2.56 Dehesa de Valdivia
A-2.57 Cerro Mora
A-2.58 Rancho de La Lola
A-2.59 Hornia I
A-2.60 Hornia II
A-2.61 Rancho La Venda
A-2.62 Cortijo Nuevo
A-2.63 Huerta Márquez
A-2.64 Salado
A-2.65 Capaparda
A-2.66 Humilladero
A-2.67 El Rosso
A-2.68 San Lucas
A-2.69 Doña Laura I
A-2.70 Doña Laura II
A-2.71 Cerro Prieto
A-2.72 Los Naranjos
A-2.73 Cortijo del Blanqueador I
A-2.74 Cortijo del Blanqueador II
A-2.75 Doña Ana
A-2.76 Molino de Barra
A-2.77 Cerro de las Ánimas
A-2.80 Osuna III
A-2.81 Osuna IV
A-2.83 Molino El Carmen
A-2.84 Alcalá II
A-2.85 Algarrobejo II
A-2.86 Alcalá I
A-2.87 Terrosillo III
A-2.88 Cerro de Castilla
A-2.89 Cerro Durán II
A-2.90 Cerro El Duque
A-2.91 Aguijero Bajo
A-2.92 Mesada
A-2.93 Dueña Alta
A-2.94 Matorrales II
A-2.95 Rancho El Rosario
A-2.96 Villar de las Culebras II
A-2.97 Cortijo El Francés
A-2.98 Cortijo Pajares II
A-2.99 Cerro Pajares
A-2.100 Cerro de las Catorce
A-2.101 Norla del C. del Manzano
A-2.102 Cerro del Manzano
A-2.103 Cortijo Los Arcos
A-2.104 El Francés
A-2.105 Cerrillo Redondo
A-2.106 Cortijo La Calderota
A-2.107 Las Corraleras
A-2.108 Rancho El Ángel
A-2.109 Heritza de Capaparda
A-2.110 Puente del Salado
A-2.111 Las Aguilillas II
A-2.112 Heritza del Rosal
A-2.113 Sandinillo
A-2.114 San Luis-Cejudo
A-2.115 San Luis I
A-2.116 San Luis II
A-2.117 Calamorro III
A-2.118 Los Lirios
A-2.119 Cortijo Las Bestas
A-2.120 Coracho II
A-2.121 Gillenilla II
A-2.122 Cerro del Conde
A-2.123 Cerro de las Cabezas III
A-2.124 Gamarra I
A-2.125 Gamarra II
A-2.126 Cantalejos II
A-2.127 Las Cabezuelas

II. BIENES INMUEBLES DE INTERÉS ARQUITECTÓNICO Y ARQUEOLÓGICO.

GRADO II. PROTECCIÓN ESTRUCTURAL.

NO SE HAN CATALOGADO BIENES EN GRADO II

III. BIENES INMUEBLES DE INTERÉS AMBIENTAL

GRADO III. PROTECCIÓN AMBIENTAL.

BIENES INVENTARIADOS

Edificaciones:

C-1.1.- Cementerio del Santísimo Cristo de la Expiración (ubicado en plano OE-5)

C-1.2.- Cilla del Duque (ubicado en plano OE-5)

C-1.3.- Cortijo de Capa Parda

C-1.4.- La Dehesa de Consuegra

C-1.5.- El Chaparral de Consuegra (sin ubicar)

C-1.6.- Cortijo Los Matorrales

C-1.7.- Cortijo Topetecano

C-1.8.- Cortijo Consuegra

C-1.9.- Cortijo Las Turquillas

C-1.10.- Cortijo Calderón

C-1.11.- Hacienda Hornia

C-1.12.- Cortijo Casablanca

C-1.13.- Era de Osuna (sin ubicar)

C-1.14.- Molino Gallardo (sin ubicar)

C-1.15.- Molino de la Calle (ubicado en plano OE-5)

C-1.16.- Molino de San Agustín

C-1.17.- Cilla del Cabildo (ubicado en plano OE-5)

C-1.18.- Vihar de Calle (sin ubicar)

C-1.19.- Yesar (sin ubicar)

C-1.20.- Molino Varias (sin ubicar)

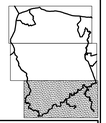

AYUNTAMIENTO DE OSUNA

JUNTA DE ANDALUCÍA

CONSEJERÍA DE MEDIO AMBIENTE Y ORDENACIÓN DEL TERRITORIO

AVANCE. PLAN GENERAL DE ORDENACIÓN URBANÍSTICA DEL MUNICIPIO DE OSUNA (Sevilla).

ORDENACIÓN ESTRUCTURAL

SERIE E4 T.- Protección.

TÉRMINO MUNICIPAL

PROTECCIÓN

Nº

OE-10.3T

Fecha:	Escala:	Edición:
MARZO-2017	1:25.000	100COD

MARIO JOSÉ MAÑAS LÓPEZ
Arquitecto e Ingeniero de C.C y P.

JOSÉ MAÑAS LÓPEZ
Arquitecto

FERNANDO MAÑAS LÓPEZ
Arquitecto

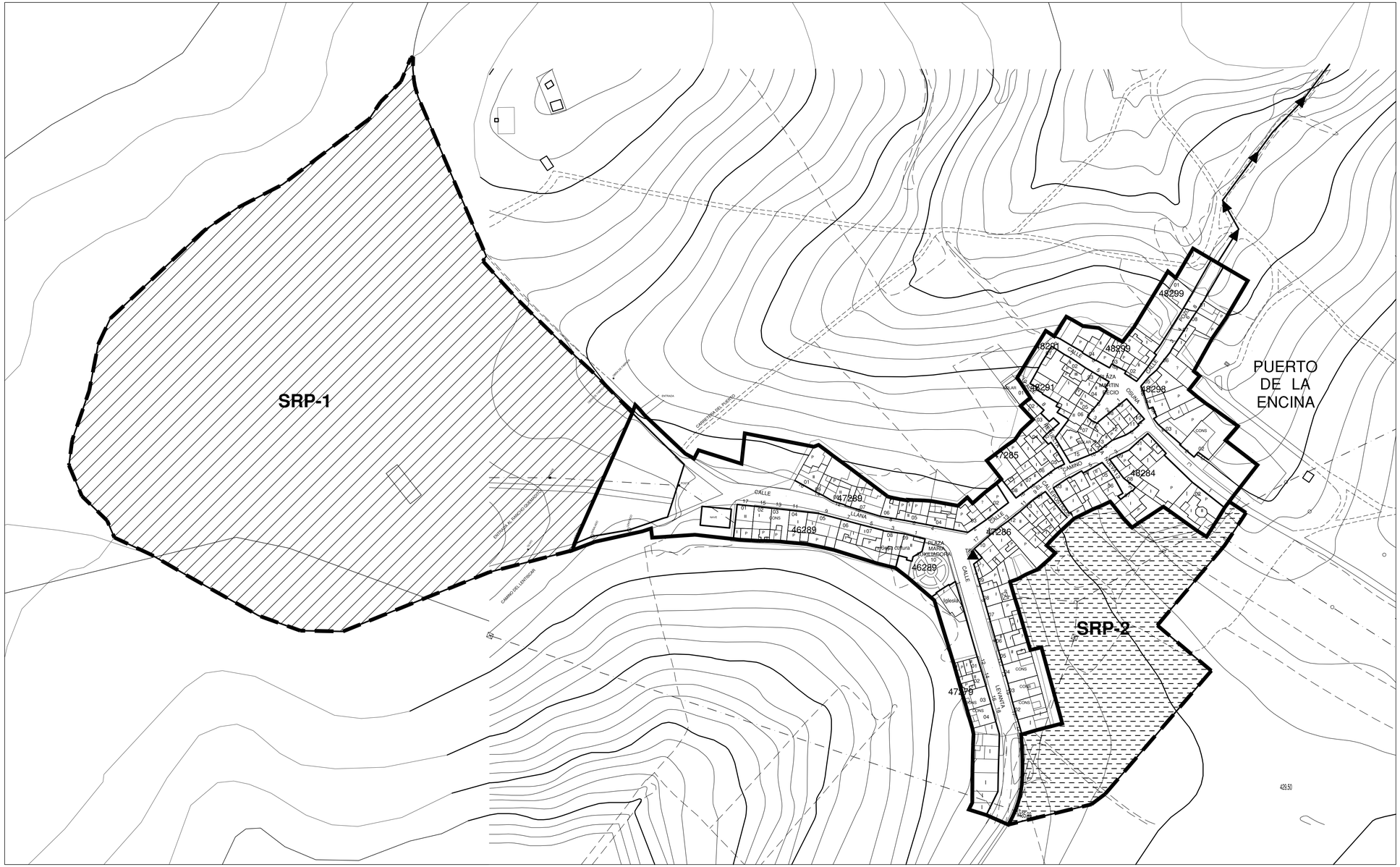

ORDENACIÓN ESTRUCTURAL

CLASIFICACIÓN DEL SUELO

SUELO URBANO CONSOLIDADO (Puerto de la Encina)

SUELO URBANIZABLE SECTORIZADO (Puerto de la Encina)

SUELO NO URBANIZABLE

USOS GLOBALES, GESTIÓN, EJECUCIÓN Y PROGRAMACIÓN

SUELO URBANO CONSOLIDADO

USO GLOBAL RESIDENCIAL

SUELO URBANIZABLE SECTORIZADO

SECTORES CON USO GLOBAL RESIDENCIAL

Área de reparto nº13, aprovechamiento medio 0,360400

SRP-1

Área de reparto nº4, aprovechamiento medio 0,611000

SRP-2

SISTEMA GENERAL DE INFRAESTRUCTURAS

Conducción de saneamiento a nueva EDAR de Puerto de la Encina

EDAR de Puerto de la Encina (SGI-5) (En plano OC-9-T)

AYUNTAMIENTO DE OSUNA

JUNTA DE ANDALUCÍA

CONSEJERÍA DE MEDIO AMBIENTE Y ORDENACIÓN DEL TERRITORIO

AVANCE. PLAN GENERAL DE ORDENACIÓN URBANÍSTICA DEL MUNICIPIO DE OSUNA (Sevilla).

ORDENACIÓN ESTRUCTURAL

SERIE E1P, E2P, E3P, E4P y E5P

PUERTO DE LA ENCINA

CLASIFICACIÓN DEL SUELO Y CATEGORÍAS ZONIFICACIÓN Y DOTACIONES Y BIENES DE DOMINIO PÚBLICO. GESTIÓN, EJECUCIÓN Y PROGRAMACIÓN. . INFRAESTRUCTURAS

Nº OE-11-P

Fecha:	Escala:	Edición:	Nº. Or.
MARZO-2017	1:1.000	190A0K	100C0O

MARIO JOSÉ MAÑAS LÓPEZ
Arquitecto e Ingeniero de C.C. y P.

JOSÉ MAÑAS LÓPEZ
Arquitecto

FERNANDO MAÑAS LÓPEZ
Arquitecto